



XXXI EDICIÓN VUELTA CICLISTA A LA REGIÓN DE MURCIA . (INTERNACIONAL) TROFEO ALFONSO GUZMÁN

FECHA: Sábado 5-03-11 ETAPA 2ª
**ESTRELLA LEVANTE (MURCIA) - CENTRO DE INTERPRETACIÓN (SIERRA
ESPUÑA) KM 183,2**

Control de Salida / Control de départ: Estrella Levante.

Concentración y Firma / Rassemblement de départ et signature: De 11:00 a 11:45 h.

Llamada / Appel: A las 11:50 h.



Salida Neutralizada / Départ fictif: A las 11:55 h.

Recorrido Neutralizado:






Salida desde fabrica Estrella Levante, Avd. Juan Carlos I, rotonda (Mantis) a la derecha por Ctra. de Espinardo, rotonda a la derecha por Avd. Teniente Montesinos, C/. Mayor de Espinardo, Plaza Estrella Levante, Km 0.

Total kilómetros Neutralizados / Total kilomètres neutralisés: 3,1 Kms.

Salida Real / Départ: A las 12:00 h. salida lanzada.

ALTIMETRÍA ALTIMÈTRE		ITINERARIO Y LOCALIDADES ITINÉRAIRE ET LOCALITÉS	KILÓMETROS KILOMÈTRES			HORARIOS DE PASO HORAIRE DE PASSAGE		
			Parcial	Total	Faltan	38 km/h	40 km/h	42 km/h
107		SALIDA LANZADA junto Estrella Levante.	0,0	0,0	183,2	12:00	12:00	12:00
135		ROTONDA , se sigue recto bajo puente.	1,7	1,7	181,5	12:02	12:02	12:02
68		ROTONDA , a la izquierda Alguazas , Torres de Cotillas N-344 Calasparra.	6,7	8,4	174,8	12:13	12:12	12:12
69		ROTONDA , se sigue MU-533 dirección Ceutí y Archena	0,7	9,1	174,1	12:14	12:13	12:13
98	 	ARCHENA , camino de los Valientes , Avenida Antonete Gálvez , carretera de Villanueva , MU-522. Meta Volante. Trofeo Mariano Rojas.	11,4	20,5	162,7	12:32	12:30	12:29
123		VILLANUEVA DEL RIO SEGURA.	3,1	23,6	159,6	12:37	12:35	12:33
120		TÚNEL 50 M , bien iluminado.	2,5	26,1	157,1	12:41	12:39	12:37
120		OJOS .	0,5	26,6	156,6	12:42	12:39	12:38
163		BLANCA , puente estrecho, PRECAUCION , C/ Queipo de Ilano , se toma la MU-514 dirección Abarán.	5,4	32,0	151,2	12:50	12:48	12:45
201		ABARÁN , dirección Cieza por MU-512.	18,8	61,0	122,2	13:36	13:31	13:27
190		CIEZA , Gran Vía, Juan Carlos I, C/. Antonio Machado, C/. Camino de Madrid, C/. Cuesta del Molino , Avenida del Rocío , dirección Calasparra por RM-D-19.	8,0	69,0	114,2	13:48	13:43	13:38



ALTIMETRÍA ALTIMÈTRE		ITINERARIO Y LOCALIDADES ITINÉRAIRE ET LOCALITÉS	KILÓMETROS KILOMÈTRES			HORARIOS DE PASO HORAIRE DE PASSAGE		
			Parcial	Total	Faltan	38 km/h	40 km/h	42 km/h
304		CRUCE , a la derecha dirección Moratalla por B-35	7,7	76,7	106,5	14:01	13:55	13:49
523		MORATALLA , dirección Caravaca de la Cruz por C-415.	13,4	90,1	93,1	14:22	14:15	14:08
648		CRUCE , a la derecha dirección Caravaca Oeste.	6,7	96,8	86,4	14:32	14:25	14:18
610		CARAVACA C/. Carretera de Moratalla, Avd. de los Andenes, Plaza del Templete, Avd. Carretera de Granada, Avd. Juan Carlos I., C/. Cartagena, Avd. Diego Cortés, Avd. Maruja Garrido, C/. Carretera de Murcia, dirección Cehegin por C-415. META VOLANTE.	5,2	102,0	81,2	14:41	14:33	14:25
540		COMIENZA AVITUALLAMIENTO.	2,7	104,7	78,5	14:45	14:37	14:29
530		FIN DE AVITUALLAMIENTO.	3,0	107,7	75,5	14:50	14:41	14:33
522		CEHEGIN , carretera de Murcia, dirección Bullas por RM-15.	2,2	109,9	73,3	14:53	14:44	14:37
532		Se entra en autovía RM-415.	2,1	112,0	71,2	14:56	14:48	14:40
606		Se deja autovía en Salida 41-Bullas-La Copa.	11,5	123,5	59,7	15:15	15:05	14:56
620		BULLAS , dirección Totana-Aledo por RM-503.	0,7	124,2	59,0	15:16	15:06	14:57
572		Puente estrecho, PRECAUCIÓN.	2,6	126,8	56,4	15:20	15:10	15:01
618		COMIENZA PUERTO	10,7	137,5	45,7	15:37	15:26	15:16
980		ALTO LA ZARZADILLA P.M. 2ª CATEGORIA.	11,0	148,5	34,7	15:54	15:42	15:32
831		ZARZADILLA DE TOTANA , se sigue dirección Aledo-Totana.	3,6	152,1	31,1	16:00	15:48	15:37
615		CRUCE , a la izquierda dirección Parque de Sierra Espuña-Collado Bermejo.	15,9	168	15,2	16:25	16:12	16:00
615		COMIENZA PUERTO.	0,1	168,1	15,1	16,25	16:12	16:00
1150	 	ALTO COLLADO BERMEJO , PM 1ª Categoría Trofeo MARCO PANTANI.	7,1	175,2	8,0	16:36	16:22	16:10
726		CASAS DE LA MARINA.	7,5	182,7	0,5	16:48	16:34	16:21
741		CENTRO DE INTERPRETACION DE SIERRA ESPUÑA, META.	0,5	183,2	0,0	16:49	16:34	16:21



3 últimos kms / 3 Derniers kms.:

600 m. de descenso muy pronunciado con continuas curvas a derecha e izquierda, 800 m. de descenso más suave con ligeras curvas a derecha e izquierda, 300 m. de ligera subida, 800 m. de suave descenso, 300 m. de subida (5% de desnivel), ligera curva a la izquierda, recta de 200m. en subida (5% de desnivel)

Pasos con precaución. Bandera amarilla Kms. / Attention drapeau jaune Kms:

6,1 - 7,4 - 8,4 - 9 - 9,1 - 8,4 - 9 - 9,1 - 9,7 - 10,6 - 12,1 - 13,1 - 14,6 - 15,2 - 15,9 - 17,1 - 19,6 - 20,5 - 20,6 - 20,7 - 21 - 21,2 - 23,5 - 23,6 - 23,9 - 25,5 - 32,6 - 36,4 - 36,9 - 37,1 - 41 - 41,6 - 41,9 - 42,5 - 42,8 - 61 - 69 - 70,8 - 76,7 - 87,4 - 88,3 - 96,8 - 108,9 - 109,3 - 111,4 - 111,8 - 112 - 123,5 - 123,7 - 123,8 - 124,2 - 126,8 - 168

Control Médico: Furgón junto a línea de llegada

Oficina Permanente y Sala de Prensa: Ayuntamiento

Plaza Constitución, 1. Teléfono 968 63 00 00. Alhama de Murcia

Control de Avituallamiento: Entre los kilómetros 104,7 y 107,7

Itinerario Alternativo / Itineraire alternatif:

Fábrica Estrella Levante, Murcia, Avenida Juan Carlos I, se toma A-30 dirección Cartagena, se toma A-7 dirección Lorca-Almería-Granada. Salida Alhama de Murcia-Sierra Espuña.

eventos

rm

marketing promocional
azafatas



COSMOS
autoescuelas



ESTRELLA LEVANTE - CENTRO DE INTERPRETACION

SALIDA ESTRELLA LEVANTE



LLEGADA CENTRO DE INTERPRETACIÓN

